

«Согласовано»
Руководитель ГорОО
МО г. Саяногорск
/ В.А.Скитович
« 2019г.

«Согласовано»
Начальник ГИБДД ОМВД России
по городу Саяногорску, майор
полицейский
/ Р.А.Краус
« 2019г.

«Утверждаю»
Заведующий МБДОУ д/с №21
«Аленький цветочек»
/ С.В.Бигальцева
« 2019г.



ПАСПОРТ

дорожной безопасности образовательного учреждения

МУНИЦИПАЛЬНОЕ БЮДЖЕТНОЕ ДОШКОЛЬНОЕ
ОБРАЗОВАТЕЛЬНОЕ УЧРЕЖДЕНИЕ ДЕТСКИЙ САД
№ 21 «АЛЕНЬКИЙ ЦВЕТОЧЕК» МО г. САЯНОГОРСК
(наименование образовательного учреждения)



2019г.

Общие сведения

Муниципальное бюджетное дошкольное образовательное учреждение детский сад №21 «Аленький цветочек» МО г. Саяногорск

(наименование ОУ)

Тип ОУ детский сад общеразвивающего вида (бюджетное учреждение)

Юридический адрес ОУ: 655602, Республика Хакасия, г. Саяногорск, Ленинградский микрорайон, д. 36

Фактический адрес ОУ: 655602, Республика Хакасия, г. Саяногорск, Ленинградский микрорайон, д. 36

Руководитель ОУ:

Заведующий Пигальцева Оксана Викторовна, 8-390-42-2-02-92

(фамилия, имя, отчество) (телефон)

Старший воспитатель Колесникова Светлана Николаевна, 8-390-42-6-44-50

(фамилия, имя, отчество) (телефон)

Ответственные работники муниципального органа образования

Главный специалист ГорОО МО г. Саяногорск Борисенко Нина Александровна, 83904224194

(должность) (фамилия, имя, отчество) (телефон)

Ответственные от Госавтоинспекции Начальник ГИБДД ОМВД России по городу Саяногорску, майор полиции Краус Роман Александрович 8(39042) 2-31-01

(должность) (фамилия, имя, отчество) (телефон)

Ответственные работники

за мероприятия по профилактике

детского травматизма Старший инспектор ОГИБДД ОМВД России по городу Саяногорску Туткушова Лидия Геннадьевна, 8 (39042) 7 – 52 – 65

(должность) (фамилия, имя, отчество) (телефон)

Количество воспитанников: 330 детей

Наличие уголка по БДД имеется, 1 этаж

(если имеется, указать место расположения)

Наличие класса по БДД нет

Наличие площадки по БДД имеется разметка вокруг здания детского сада (дорога, пешеходные переходы, перекрёсток)

Наличие автобуса в ОУ нет

Владелец автобуса нет

Время пребывания воспитанников в ОУ: с 6ч. 45мин. до 19ч.00мин.

Время занятий в образовательной организации: с 9.00 - 11.00- по режиму дня, в соответствии с возрастными особенностями

Телефоны оперативных служб:

01, 101, 2 – 11 – 97 - МЧС

02, 2 – 17 – 38 – Полиция

2 – 11 – 47 - Пульт охраны

03 - Скорая помощь

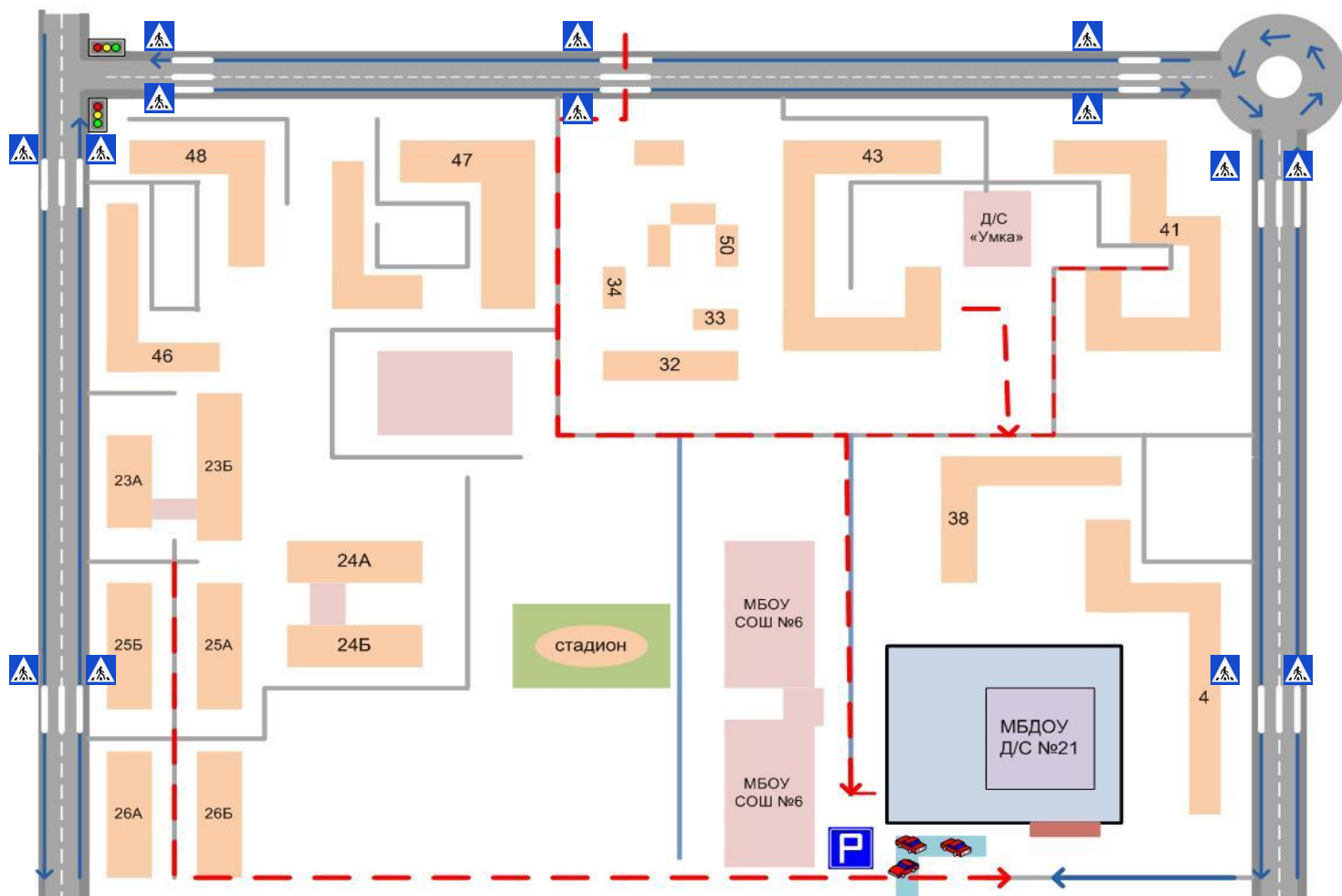
Содержание






План-схемы ОУ





1. Район расположения ОУ, пути движения транспортных средств и детей (*воспитанников*);
2. Организация дорожного движения в непосредственной близости от образовательного учреждения с размещением соответствующих технических средств, маршруты движения детей и расположение парковочных мест.
3. Маршруты движения организованных групп детей от образовательной организации к стадиону школы №6.
4. Пути движения транспортных средств к местам разгрузки/погрузки и рекомендуемые пути передвижения детей по территории образовательного учреждения.
5. Пути движения транспортных средств и детей (обучающихся, воспитанников) при проведении дорожных ремонтно-строительных работ вблизи образовательной организации.

1. План-схема ОУ.

Район расположения ОУ, пути движения транспортных средств и детей (воспитанников).

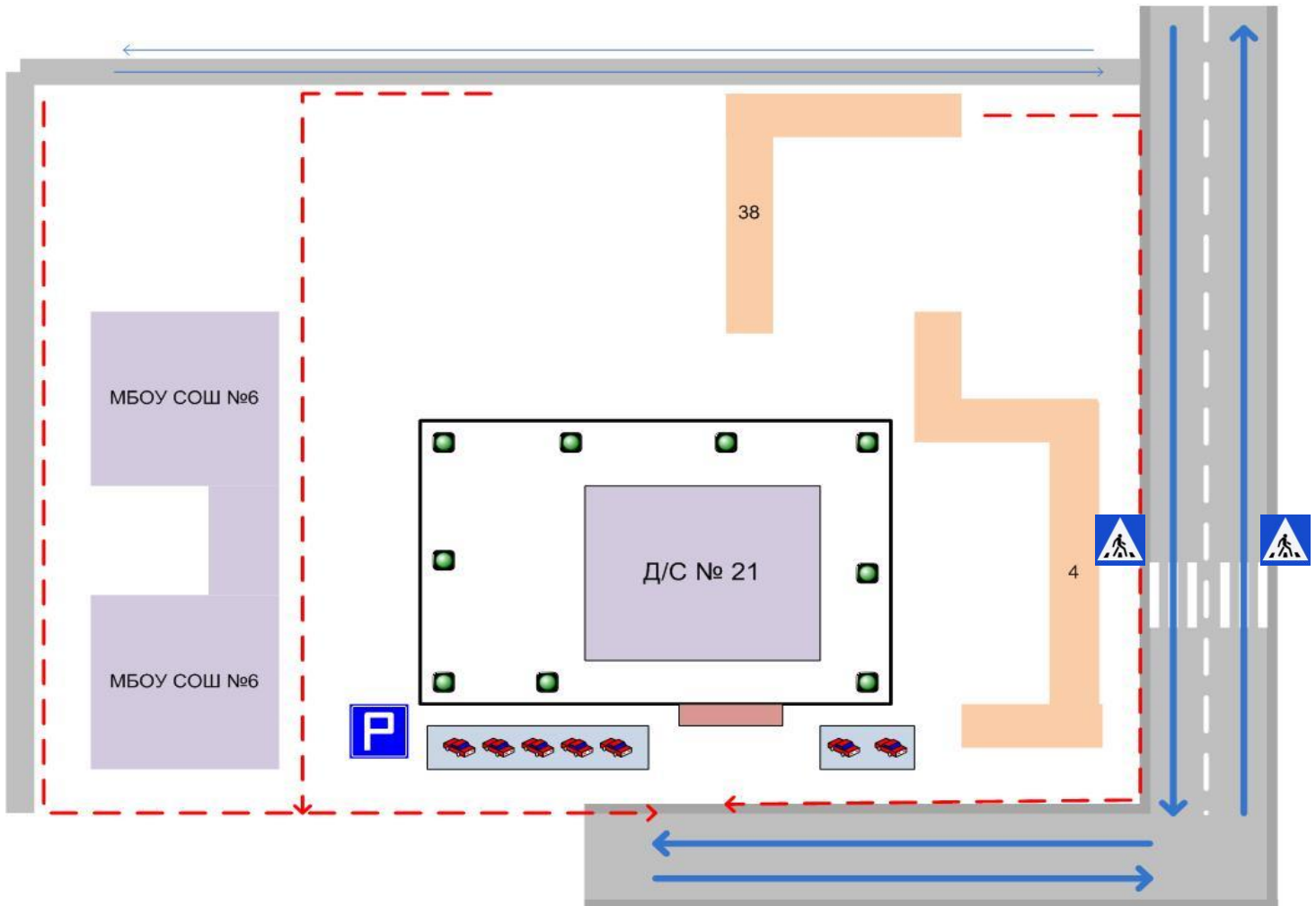







-  - знак «пешеходный переход»
-  - проезжая часть
-  - тротуар
-  - внутридворовая проезжая часть
-  - строение





-  - светофор
-  - движение ТС
-  - знак «парковка»
-  - движение детей

2. План-схема ОУ.

Организация дорожного движения в непосредственной близости от образовательного учреждения с размещением соответствующих технических средств, маршруты движения детей и расположение парковочных мест;

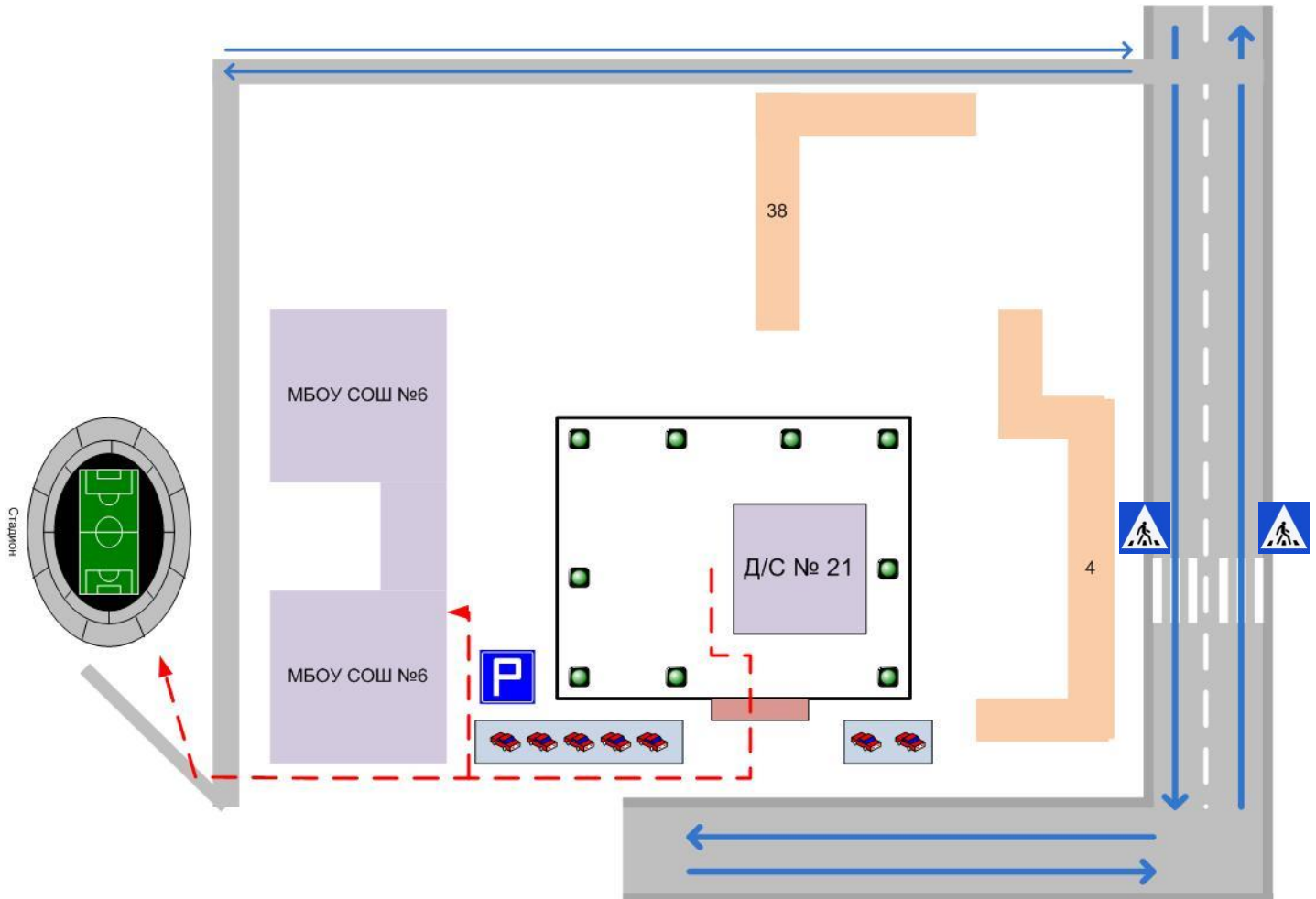








-  - знак «пешеходный переход»
-  - проезжая часть
-  - тротуар
-  - внутриворонная проезжая часть
-  - строение






-  - искусственное освещение
-  - движение ТС
-  - знак «парковка»
-  - движение детей

3. План-схема ОУ.

Маршруты движения организованных групп детей от образовательной организации к МБОУ СОШ №6 и к стадиону МБОУ СОШ №6

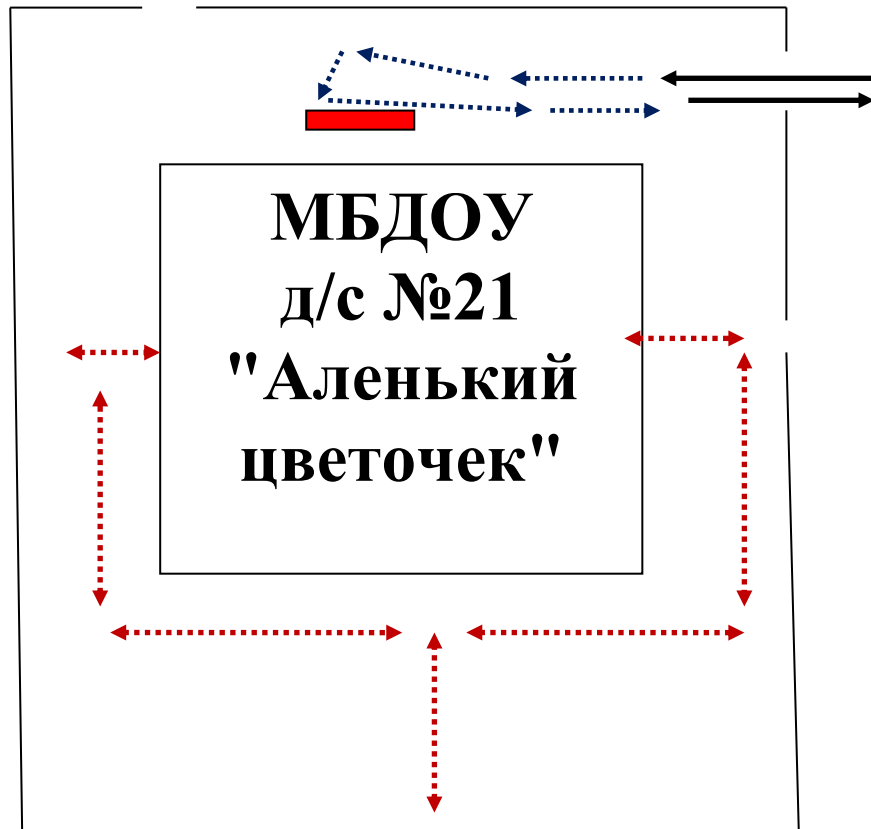




-  - знак «пешеходный переход»
-  - проезжая часть
-  - тротуар
-  - внутридворовая проезжая часть
-  - строение
-  - стадион МБОУ СОШ №6

-  - искусственное освещение
-  - движение ТС
-  - знак «парковка»
-  - движение детей
-  - МБОУ СОШ №6

4. План-схема ОУ.

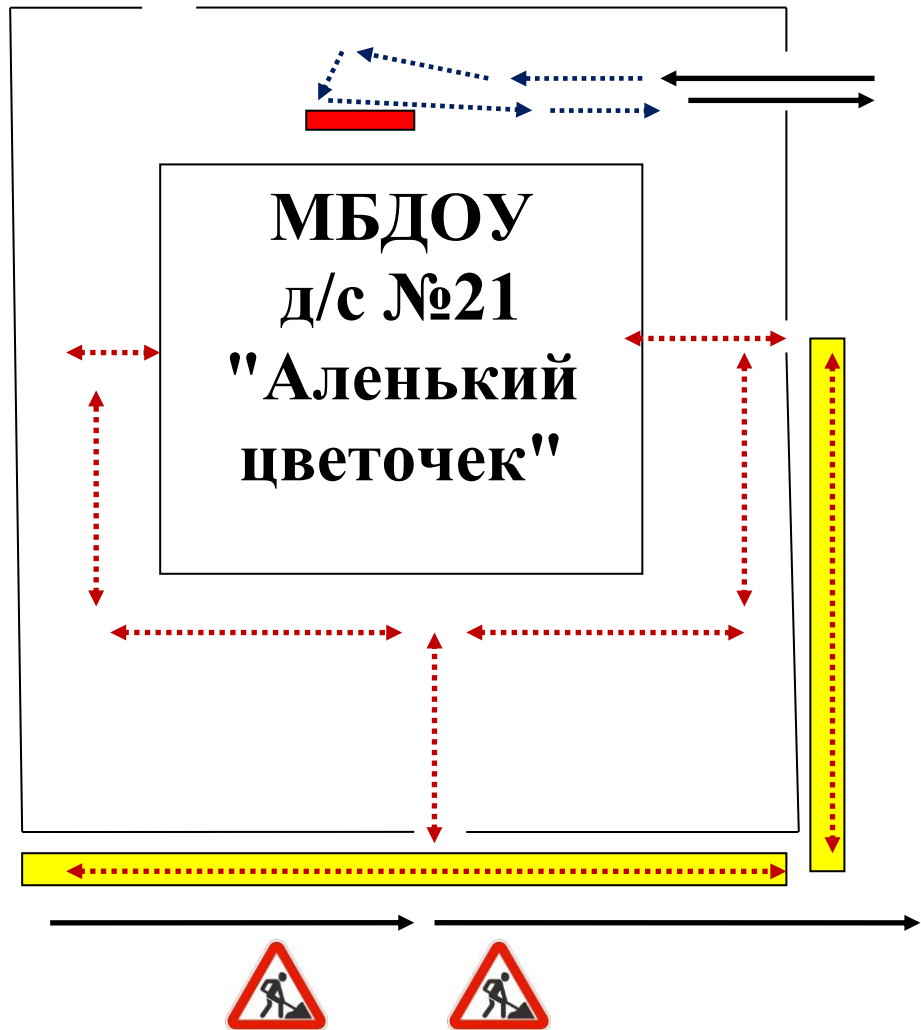
Пути движения транспортных средств к местам разгрузки/погрузки и рекомендуемые безопасные пути передвижения детей по территории образовательной организации.



-  въезд/выезд грузовых транспортных средств
- движение грузовых транспортных средств на территории образовательной организации
-  место разгрузки/погрузки
- движение детей на территории образовательной организации

5. План-схема ОУ.

Пути движения транспортных средств и детей (обучающихся, воспитанников) при проведении дорожных ремонтно-строительных работ вблизи образовательной организации



временная пешеходная дорожка



направление движения транспортного потока

←.....→ рекомендуемое направление движения воспитанников и их родителей (законных представителей)



- знак «дорожные работы»